

Información Geográfica

Planos Básicos de Infraestructura Pública Urbana: Producto para la Planeación Municipal

La finalidad del Sistema Estatal de Información Estadística y Geográfica es construir información adecuada a la toma de decisiones y apoyar las tareas de planeación en todos los sectores.

En este sentido, son de gran relevancia los asentamientos humanos urbanos, ya que en ellos reside la mitad de la población del estado y se desarrollan las principales actividades del sector secundario y terciario de la economía. Por ello se diseñó y se editan lo que se ha denominado *Planos Básicos de Infraestructura Pública Urbana* como un producto que presenta

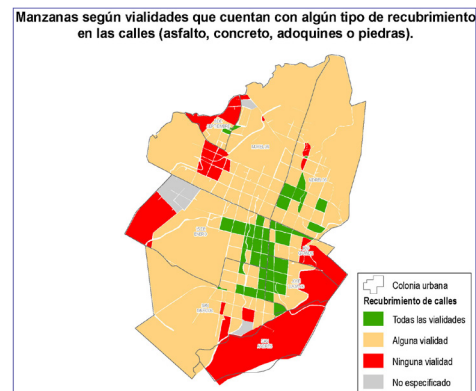
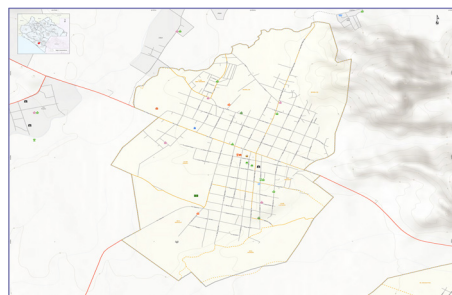
información a detalle de la localidad urbana.

En esta primera etapa, se han elaborado los planos de las Cabeceras Municipales.

Contienen información con detalle a nivel de manzana, que señalan la existencia y ubicación de la infraestructura pública en los rubros: educativo, de salud, distribución de energía eléctrica, almacenamiento de agua potable, sitios con acceso a internet, carreteras y caminos, además de otros servicios públicos de abasto, deportivos o recreativos, asistencia social y cementerios.

Para las cabeceras municipales de 2,500 y más habitantes, se señala la existencia de alumbrado público y recubrimiento de calles a nivel de manzana, esto último conforme a la información del inventario de viviendas que publica el INEGI. Sobre estos planos, los organismos públicos de todos los ordenes de gobierno podrán ubicar y plantear sus acciones y resultados, al tener una

herramienta única y homologada que apoyará la planeación y programación del desarrollo urbano ante los retos que implican las leyes general y estatal de asentamientos humanos.



[Consultar información](#)

Conoce las Ecorregiones de Chiapas en Geoweb 3.0

La gestión ecorregional se propuso por primera vez en Chiapas dentro del Programa Sectorial de Ecología, Recursos Naturales y Pesca 1995-2000. Con base en esta propuesta, actualmente la Secretaría de Medio Ambiente e Histórico Natural (SEMAHN) del Gobierno de Chiapas ha definido 6 Ecorregiones para la implementación de acciones directas por parte de las Delegaciones regionales de la misma SEMAHN, en apego a la Estrategia para la Conservación y el Uso Sustentable de la Biodiversidad del Estado de Chiapas (ECUSBECH).

Esta regionalización ambiental que corresponde a unidades geográficas con fisiografía, flora, fauna y ecosistemas característicos, son una división que puede ser de utilidad para la planeación del territorio.



el Geoweb Chiapas con la finalidad de que el sector ambiental las utilice con las funciones de dibujo, impresión, descarga, relacionar con otras capas y compartir que permite dicha aplicación.

Esta delimitación regional esta disponible en

[Consultar información](#)

Sistema para la Consulta de Programas Federales para los Municipios 2018

El Instituto Nacional para el Federalismo y el Desarrollo Municipal (INAFED) pone a disposición el Sistema para la Consulta de Programas Federales para los Municipios 2018.

Es un sistema que permite a los gobiernos municipales identificar toda la información relevante de los programas federales. Permite realizar consultas de los apoyos federales según las necesidades de los municipios, así como identificar convocatorias, fechas de apertura de ventanillas, consultar las reglas de operación vigentes, entre otros.

[Consultar información](#)

Información Estadística

La actividad Industrial en el Boletín Económico de Chiapas (BECH)

El BECH es un concentrado de información de carácter económico de diferentes fuentes y en su edición del mes de agosto de 2018 se actualizan los datos de nueve temas.

Particularmente se da cuenta de la evolución de la actividad industrial de la que destaca:

El Indicador Mensual de Actividad Industrial señala que a marzo de 2018, tiene un valor de 68.8 puntos, y el sector que registró aumento en relación al mismo mes del año anterior fue el de la generación, transmisión y distribución de energía eléctrica con 19.7%.

El subsector de manufacturas al mes de abril de 2018, tuvo un valor de producción de 4, 533 millones de pesos, que respecto al mismo mes


del año anterior registra una disminución de casi 17 millones de pesos, que equivale al 0.37%.

En la construcción, para abril de 2018, se tiene un valor de producción de 465,243 millones de

pesos, cuando en el mismo mes del año anterior fue de 422,415 millones de pesos.

Además en el concepto de inversión extranjera directa en Chiapas, para el primer trimestre de 2018, se registró un total de 45.092 millones de dólares.

Por otro lado, en junio de 2018 la inflación anual fue de 5.38% para Tapachula, ciudad que representa al estado de Chiapas, en la medición de la inflación realizada a través del Índice Nacional de Precios al Consumidor e Inflación (INPC) que publica el INEGI.



[Consultar información](#)

Asegurados al IMSS y el movimiento de la economía local

El IMSS a junio de 2018 informa un incremento del número de sus asegurados, en Chiapas de 2.0% que representa 4,490 trabajadras asegurados más entre junio de 2018 y el mismo mes de 2017, con lo cual registra 223,632 trabajadores de los cuales 200,448 son permanentes.

Esta estadística que ayuda a comprender la evolución del empleo y del acceso a la seguridad social por parte de los trabajadores, puede ser consultada con desglose para los municipios y regiones de Chiapas con actualizaciones mensuales.

Desde el reporte que se elabora en el marco del *CEIEG Chiapas* se puede consultar la serie mensual desde 2010 y apreciar que regularmente es el mes de enero de cada año en el que existe una reducción del número de trabajadores asegurados. También son los meses de mayo y junio en los que se dan reducciones, de menor magnitud en el número de trabajadores. Existen asimismo dos periodos en el año: febrero-marzo y octubre-noviembre en que tiende a incrementarse el número de trabajadores.

[Consultar información](#)

2.9 Tasa de desempleo en Chiapas

Se ha actualizado el reporte que extrae la información para Chiapas de la Encuesta Nacional de Ocupación y Empleo (ENOE) correspondiente al 2º trimestre de 2018. Entre sus resultados señala que en el estado se tiene una población total de 5'437,385 personas, de las cuales son hombres el 47.21% y 52.79% mujeres.

La población que tiene un empleo ya sea remunerado o no, fue de 1'880,864 personas, que equivale a 97.10% de la Población Económicamente Activa (PEA). Esta población ocupada aumentó en 8,287 personas en relación al mismo trimestre del año anterior, lo que equivale a un incremento anual de 0.04%.

La tasa de desocupación fue de 2.9 y equivale a 56,237 personas en esta situación, de las que el 60% son hombres, Chiapas se ubica a nivel nacional en el lugar número trece de las entidades con la tasa más baja de desocupación.



[Consultar información](#)

Ingresos por remesas en Chiapas superan los 211 millones de dólares

Se actualizó con datos al 2º trimestre del 2018 el reporte sobre los ingresos por remesas familiares. Chiapas ocupó el lugar número 18 a nivel nacional por su participación en el total de las remesas que las familias reciben del extranjero. Asumiendo el reparto de estas remesas entre todos los habitantes del estado, le corresponderían en el trimestre 39 dólares a cada habitante, en tanto que en Michoacán y Zacatecas estas son cinco veces más por habitante. En el reporte se puede consultar la serie histórica del importe de las remesas desde 2011.



[Consultar información](#)

Boletín Informativo del 

Responsable de la publicación y realización:
Secretaría de Hacienda
Subsecretaría de Planeación
Dirección de Información Geográfica y Estadística.