



**HUMANISMO QUE  
TRANSFORMA**

GOBIERNO DE CHIAPAS  
2024 - 2030

**SECRETARÍA DE FINANZAS**

# CHIAPAS

## Ingresos por Remesas Familiares

### Cuarto Trimestre 2025

Elaboración: Dirección de Información Geográfica y Estadística.  
Febrero 2026

Consulta los  
reportes anteriores  
aquí:



## Remesas por entidad federativa 4.º Trimestre de 2025

**Remesas.**– Para efectos de este documento, se refiere a la cantidad en dólares americanos proveniente del exterior, transferida a través de empresas; originada por un remitente (persona física residente en el exterior que transfiere recursos económicos a sus familiares en México) para ser entregada en el territorio nacional a un beneficiario (persona física residente en México que recibe los recursos que transfiere el remitente).

Esta información incorpora una revisión al alza de ese flujo del exterior. La revisión comprendió a las cifras de los últimos años al incluir recursos adicionales por remesas derivados de la incorporación de nuevos intermediarios, así como por otros ajustes de esta estadística.

Las cifras de remesas familiares tienen carácter de preliminar y están sujetas a revisiones posteriores.

Fuente: Banco de México:

<https://www.banxico.org.mx/SielInternet/consultarDirectorioInternetAction.do?sector=1&accion=consultarCuadroAnalitico&idCuadro=CA79&locale=es>



## Remesas por entidad federativa 4.º Trimestre de 2025

Ingresos por remesas familiares al 4.º Trimestre de 2025 y cálculo de remesas per cápita por entidad federativa a/

| Entidad Federativa  | Millones de Dólares | Participación % Nacional | Lugar Nacional | Población total 3.º Trim. 2025 (INEGI. ENOE) | Dólares        | Remesas per cápita al 4.º Trim. 2025 vs. Población total 3.º Trim. 2025 (Dólares por persona) |
|---------------------|---------------------|--------------------------|----------------|--|----------------|---|
| Nacional            | 16,081.72           | 100.0                    | NA             | 130,760,049                                  | 16,081,724,200 | 122.99  |
| Guanajuato          | 1,452.40            | 9.03                     | 1              | 6,345,807                                    | 1,452,399,900  | 228.88  |
| Michoacán           | 1,422.62            | 8.85                     | 2              | 4,950,874                                    | 1,422,617,600  | 287.35  |
| Jalisco             | 1,331.21            | 8.28                     | 3              | 8,739,649                                    | 1,331,210,800  | 152.32  |
| Ciudad de México    | 1,173.84            | 7.30                     | 4              | 9,350,964                                    | 1,173,842,000  | 125.53  |
| Chiapas             | 1,016.82            | 6.32                     | 5              | 5,975,155                                    | 1,016,817,300  | 170.17  |
| Estado de México    | 907.78              | 5.64                     | 6              | 17,788,768                                   | 907,777,700    | 51.03   |
| Oaxaca              | 889.32              | 5.53                     | 7              | 4,232,451                                    | 889,320,200    | 210.12  |
| Puebla              | 871.47              | 5.42                     | 8              | 6,629,599                                    | 871,469,400    | 131.45  |
| Guerrero            | 869.32              | 5.41                     | 9              | 3,606,579                                    | 869,321,800    | 241.04  |
| Veracruz            | 660.55              | 4.11                     | 10             | 8,113,343                                    | 660,552,200    | 81.42   |
| San Luis Potosí     | 536.60              | 3.34                     | 11             | 2,885,526                                    | 536,595,900    | 185.96  |
| Zacatecas           | 509.64              | 3.17                     | 12             | 1,695,685                                    | 509,641,700    | 300.55  |
| Baja California     | 450.06              | 2.80                     | 13             | 3,778,283                                    | 450,056,800    | 119.12  |
| Hidalgo             | 450.04              | 2.80                     | 14             | 3,248,649                                    | 450,044,300    | 138.53  |
| Chihuahua           | 358.50              | 2.23                     | 15             | 3,976,037                                    | 358,498,800    | 90.16   |
| Durango             | 337.83              | 2.10                     | 16             | 1,944,614                                    | 337,827,300    | 173.72  |
| Nuevo León          | 314.18              | 1.95                     | 17             | 6,152,311                                    | 314,177,800    | 51.07   |
| Querétaro           | 306.31              | 1.90                     | 18             | 2,528,745                                    | 306,306,500    | 121.13  |
| Morelos             | 301.64              | 1.88                     | 19             | 1,984,308                                    | 301,640,500    | 152.01  |
| Tamaulipas          | 255.18              | 1.59                     | 20             | 3,569,939                                    | 255,176,100    | 71.48   |
| Aguascalientes      | 241.05              | 1.50                     | 21             | 1,503,564                                    | 241,050,300    | 160.32  |
| Coahuila            | 223.59              | 1.39                     | 22             | 3,452,989                                    | 223,593,500    | 64.75   |
| Sinaloa             | 208.25              | 1.29                     | 23             | 3,144,666                                    | 208,245,900    | 66.22   |
| Nayarit             | 205.82              | 1.28                     | 24             | 1,245,276                                    | 205,823,100    | 165.28  |
| Sonora              | 192.54              | 1.20                     | 25             | 3,042,242                                    | 192,544,200    | 63.29   |
| Yucatán             | 119.22              | 0.74                     | 26             | 2,402,017                                    | 119,215,300    | 49.63   |
| Colima              | 110.24              | 0.69                     | 27             | 728,776                                      | 110,236,100    | 151.26  |
| Tlaxcala            | 105.68              | 0.66                     | 28             | 1,476,723                                    | 105,681,400    | 71.56   |
| Quintana Roo        | 95.26               | 0.59                     | 29             | 1,905,221                                    | 95,264,600     | 50.00   |
| Tabasco             | 82.38               | 0.51                     | 30             | 2,554,147                                    | 82,376,700     | 32.25   |
| Campeche            | 44.14               | 0.27                     | 31             | 925,978                                      | 44,137,500     | 47.67   |
| Baja California Sur | 38.26               | 0.24                     | 32             | 881,164                                      | 38,261,000     | 43.42   |

Al cuarto trimestre del 2025, Chiapas ocupó la quinta posición a nivel nacional por su participación porcentual en los ingresos por remesas familiares.

Los primeros tres lugares fueron los estados de Guanajuato, Michoacán y Jalisco; siendo estos con mayor antigüedad en tradición migratoria.

Fuente: Para los datos de remesas: Banco de México.

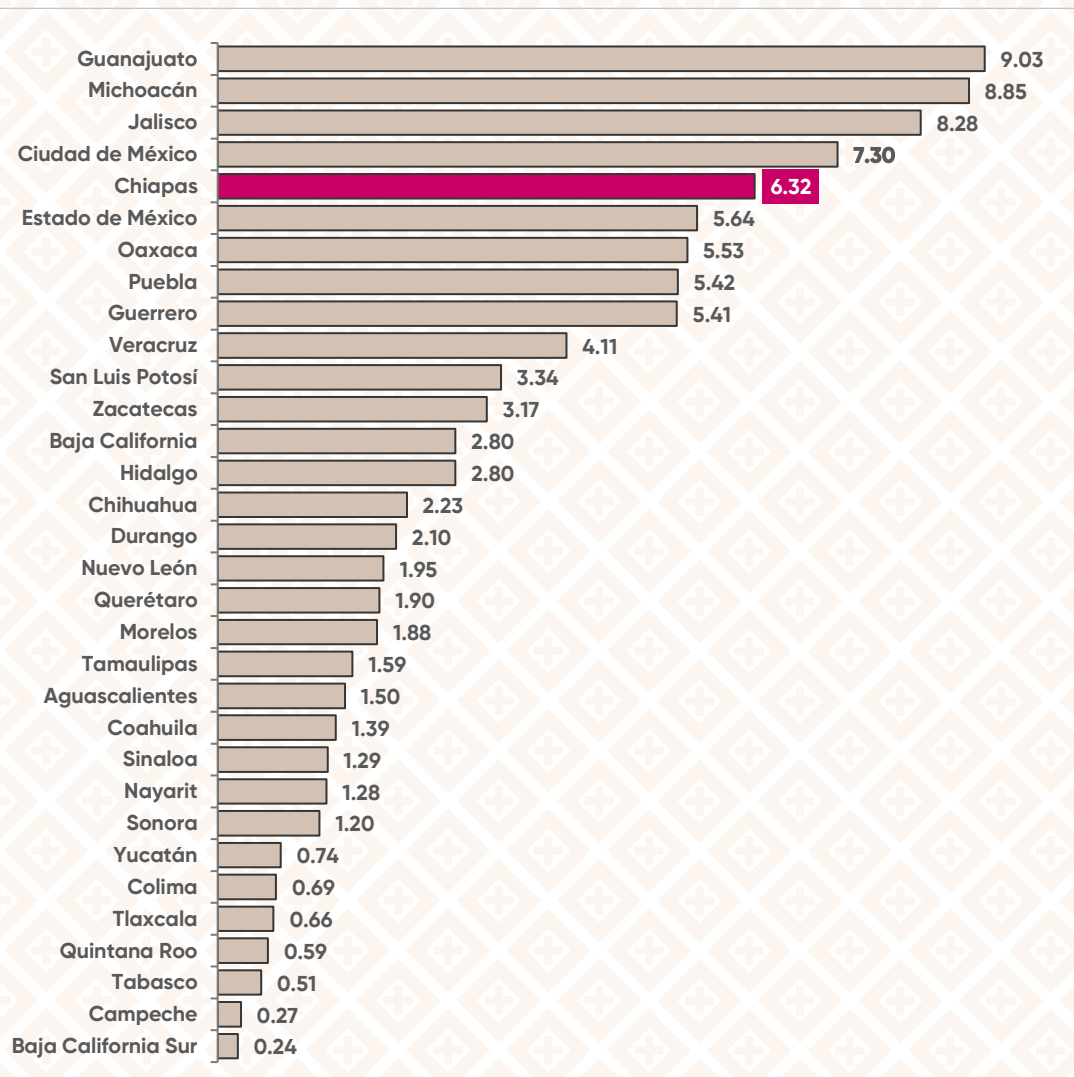
a/ Para el cálculo de remesas per cápita: Cálculos propios de la Dirección de Información Geográfica y Estadística con datos de INEGI. Encuesta Nacional de Ocupación y Empleo. 3.º Trimestre 2025.

## Participación porcentual al 4.º Trimestre de 2025

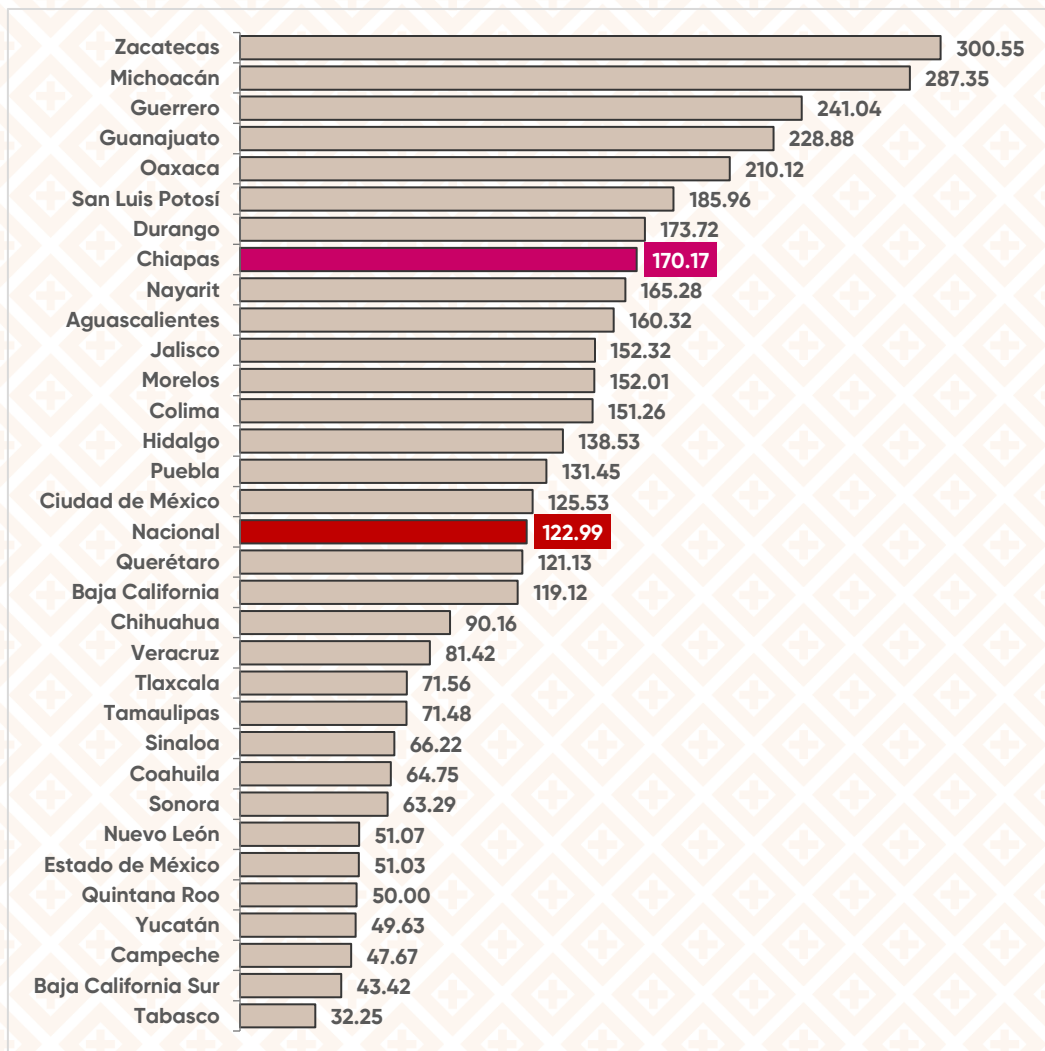
Al cuarto trimestre de 2025, Chiapas ocupó la quinta posición a nivel nacional con una participación de 6.32 % del valor total nacional de ingresos por remesas.

Chiapas se ubicó detrás de Guanajuato (9.03%), Michoacán (8.85%), Jalisco (8.28%) y Ciudad de México (7.30%); siendo los primeros tres, estados considerados con mayor tradición migratoria.

En contraparte se tiene a Baja California Sur (0.24 %) con la menor participación a nivel nacional.



## Remesas por habitante 4.º Trimestre de 2025



El valor de remesas per cápita a nivel nacional no presentó un cambio significativo, al registrar 122.99 dólares por persona entre el 3.º y el 4.º trimestre de 2025.

Con respecto al trimestre anterior, Chiapas registró un descenso de 16.07 al ubicarse en 170.17 dólares por persona; por dicha cifra ocupó la octava posición a nivel nacional.

Las entidades con los valores más bajos de dólares per cápita fueron Baja California Sur y Tabasco, al registrar 43.42 y 32.25 dólares por habitante respectivamente.

Fuente: Elaboración propia con base en datos del Banco de México. Para el cálculo de remesas per cápita: Cálculos propios de la Dirección de Información Geográfica y Estadística con datos de INEGI. Encuesta Nacional de Ocupación y Empleo. 3.º Trimestre 2025.



## Histórico de Remesas 2020-2025

| Histórico de Ingresos por Remesas Familiares 2020 a 2025<br>(Trimestral) Millones de dólares (Mdd) |           |           |          |  | Lugar nacional<br>por total anual |
|--|-----------|-----------|----------|--|-----------------------------------|
| Año  | Trimestre | Nacional  | Chiapas  | Participación Porcentual<br>Chiapas-Nacional |                                   |
| 2020   | 1t        | 9,627.24  | 258.10   | 2.68   | 14.º                              |
|  | 2t        | 10,155.10 | 263.66   | 2.60   |                                   |
|  | 3t        | 10,957.17 | 328.72   | 3.00   |                                   |
|  | 4t        | 10,964.46 | 330.61   | 3.02   |                                   |
| 2021   | 1t        | 10,932.00 | 357.40   | 3.27   | 10.º                              |
|  | 2t        | 13,450.41 | 460.95   | 3.43   |                                   |
|  | 3t        | 13,828.99 | 541.59   | 3.92   |                                   |
|  | 4t        | 14,311.19 | 575.59   | 4.02   |                                   |
| 2022   | 1t        | 12,575.67 | 609.33   | 4.85   | 5.º                               |
|  | 2t        | 15,073.05 | 772.55   | 5.13   |                                   |
|  | 3t        | 15,581.57 | 857.22   | 5.50   |                                   |
|  | 4t        | 15,637.55 | 951.61   | 6.09   |                                   |
| 2023   | 1t        | 13,972.44 | 962.44   | 6.89   | 4.º                               |
|  | 2t        | 16,266.67 | 1,101.19 | 6.77   |                                   |
|  | 3t        | 16,852.92 | 1,194.04 | 7.09   |                                   |
|  | 4t        | 16,220.57 | 1,109.52 | 6.84   |                                   |
| 2024   | 1t        | 14,082.64 | 917.40   | 6.51   | 6.º                               |
|  | 2t        | 17,243.85 | 1,099.70 | 6.38   |                                   |
|  | 3t        | 17,033.29 | 1,086.40 | 6.38   |                                   |
|  | 4t        | 16,385.68 | 1,064.85 | 6.50   |                                   |
| 2025   | 1t        | 14,253.73 | 971.38   | 6.81   | 4.º                               |
|  | 2t        | 15,322.33 | 1,067.44 | 6.97   |                                   |
|  | 3t        | 16,150.73 | 1,105.06 | 6.84   |                                   |
|  | 4t        | 16,081.72 | 1,016.82 | 6.32   |                                   |

El importe de las remesas a nivel nacional se incrementó 46.67 % entre el 4.º trimestre de 2020 y el mismo de 2025, por su parte Chiapas aumentó poco más de 3 veces su valor, lo anterior representó un aumento de 686.20 Mdd.

De acuerdo a los resultados observados en el periodo 2020-2025, la participación porcentual de Chiapas en el valor nacional ha oscilado entre 2.60% y 7.09%; esté último valor registrado en el 3.º trimestre del 2023, dicho valor muestra una diferencia de 4.5 puntos porcentuales.

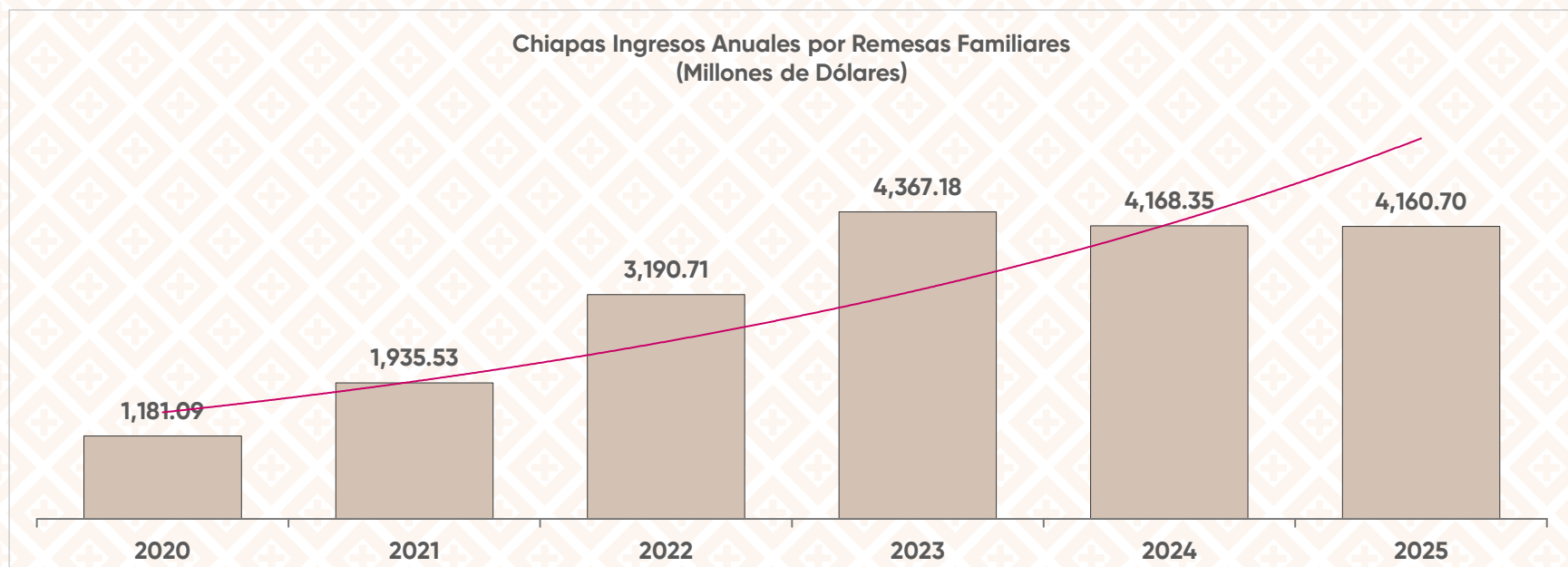
En el cuarto trimestre del 2025 la participación porcentual de Chiapas con respecto al nacional fue de 6.32 %.

## Chiapas. Comparación con trimestres anteriores y resúmenes anuales

| Comparativo   | Variación Absoluta (Mdd) | Variación Porcentual |
|---|--------------------------|----------------------|
| Comparación del 4.º Trimestre 2025 vs. 4.º Trimestre 2024 | -48.04                   | -4.51                |
| Comparación del 4.º Trimestre 2025 vs. 3.º Trimestre 2025 | -88.24                   | -7.99                |

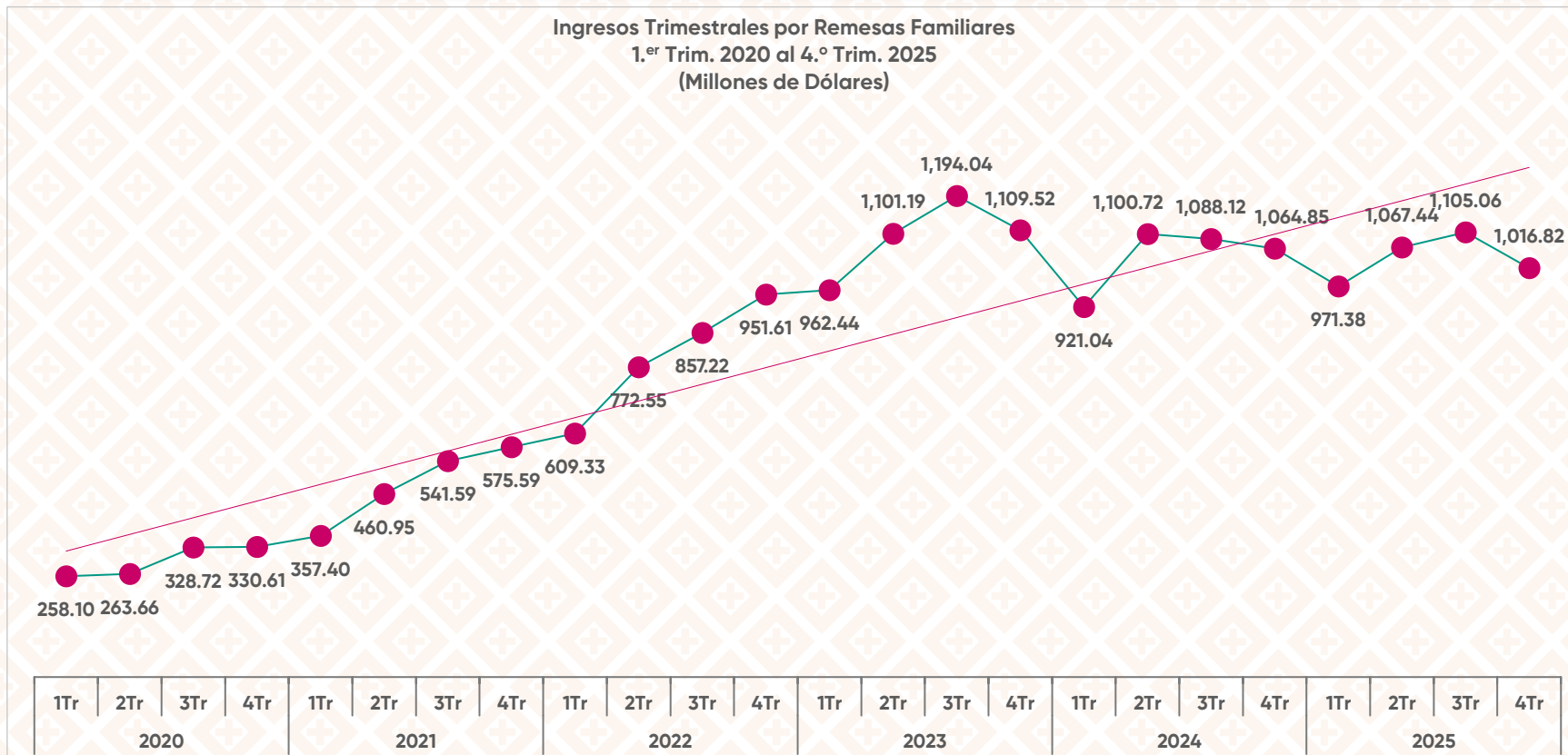
Comparando el 4.º trimestre de 2025 con el mismo del año 2024, se registró un descenso de 48.03 millones de dólares. En lo que respecta al 3.º trimestre de 2025 se presentó una reducción de 88.24 millones de dólares, lo anterior representa un descenso durante los últimos trimestres.

En valores anuales desde el 2020 Chiapas ha ido aumentando su participación porcentual nacional al pasar del lugar 16.º en el año 2020 al 4.º lugar durante el año 2025; dicho cambio se observa de manera muy clara a partir del año 2022.



Fuente: Elaboración propia con base en datos del Banco de México.

## Chiapas. Tendencia 2020 - 2025

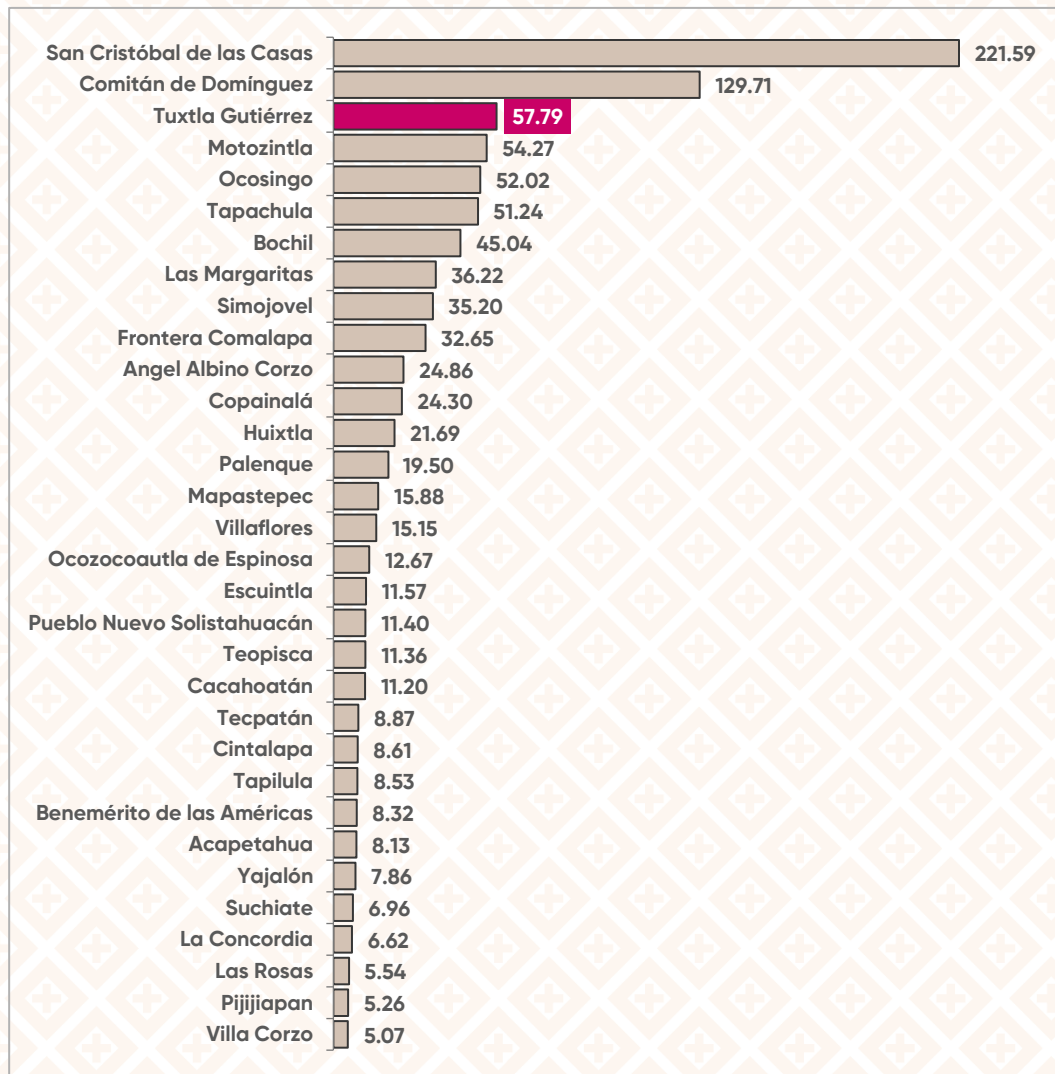


Al observar los valores trimestrales se tiene que el **3.º trimestre del 2023** registró el **valor más alto** en cuanto al ingreso por remesas con **1,194 millones de dólares**, a partir de dicho trimestre se observó una **ligera tendencia a la baja** hasta el **1.º trimestre de 2024**. En relación al **cuarto trimestre del 2024 con el mismo del 2025** se registró una **reducción de 48.03 millones de dólares** en los ingresos por remesas, lo que representó una **baja de 4.51 %**.

Fuente: Elaboración propia con base en datos del Banco de México.



## Ingresos por remesas por municipio (Mdd). 4.º Trim. 2025



Fuente: Elaboración propia con base en datos del Banco de México.

Del total estatal, destaca el municipio de San Cristóbal de las Casas como el mayor receptor de remesas con 221.59 Mdd (21.79 %), casi una cuarta parte del total de remesas que recibe el estado.

Comitán de Domínguez se ubicó en el segundo lugar con 129.71 Mdd (12.76 %) y la capital Tuxtla Gutiérrez ocupó el tercer lugar con 57.79 Mdd (5.68 %).

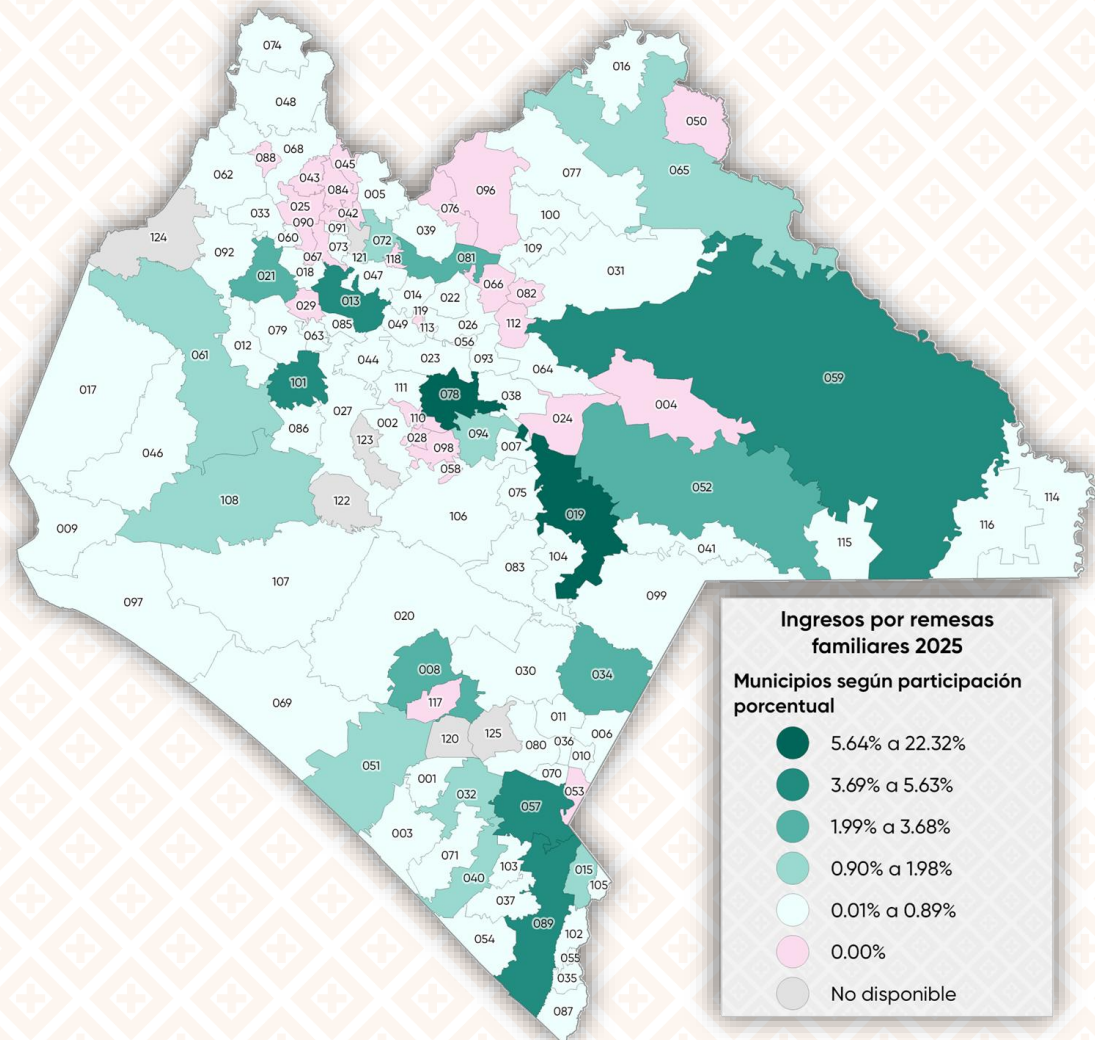
Los tres municipios mencionados anteriormente recibieron poco más de 40 % del total de remesas que recibe el estado.

## Ingresos por remesas por municipio (Mdd). 4.º Trim. 2025

| Municipio                  | Total trimestral Mdd | Porcentaje de participación | Municipio           | Total trimestral Mdd | Porcentaje de participación | Municipio                 | Total trimestral Mdd | Porcentaje de participación | Municipio               | Total trimestral Mdd | Porcentaje de participación |
|----------------------------|----------------------|-----------------------------|---------------------|----------------------|-----------------------------|---------------------------|----------------------|-----------------------------|-------------------------|----------------------|-----------------------------|
| Chiapas                    | 1,016.82             | 100                         | Las Rosas           | 5.54                 | 0.54                        | Socoltenango              | 0.0961               | 0.0094                      | Tuzantán                | 0.0002               | 0.00                        |
| San Cristóbal de las Casas | 221.59               | 21.79                       | Pijijiapan          | 5.26                 | 0.52                        | Tumbalá                   | 0.0873               | 0.0086                      | Altamirano              | 0.0000               | 0.00                        |
| Comitán de Domínguez       | 129.71               | 12.76                       | Villa Corzo         | 5.07                 | 0.50                        | Rayón                     | 0.0838               | 0.0082                      | Chanal                  | 0.0000               | 0.00                        |
| Tuxtla Gutiérrez           | 57.79                | 5.68                        | Pichucalco          | 4.66                 | 0.46                        | Suchiapa                  | 0.0675               | 0.0066                      | Chapultenango           | 0.0000               | 0.00                        |
| Motozintla                 | 54.27                | 5.34                        | Villa Comaltitlán   | 4.07                 | 0.40                        | Jitotol                   | 0.0577               | 0.0057                      | Chiapilla               | 0.0000               | 0.00                        |
| Ocosingo                   | 52.02                | 5.12                        | Huehuetán           | 4.05                 | 0.40                        | Coapilla                  | 0.0536               | 0.0053                      | Ixhuatán                | 0.0000               | 0.00                        |
| Tapachula                  | 51.24                | 5.04                        | Chiapa de Corzo     | 3.99                 | 0.39                        | Chilón                    | 0.0532               | 0.0052                      | Ixtacomitán             | 0.0000               | 0.00                        |
| Bochil                     | 45.04                | 4.43                        | Tonalá              | 3.88                 | 0.38                        | La Independencia          | 0.0389               | 0.0038                      | Ixtapangajoya           | 0.0000               | 0.00                        |
| Las Margaritas             | 36.22                | 3.56                        | Arriaga             | 2.66                 | 0.26                        | Ocotepec                  | 0.0376               | 0.0037                      | La Libertad             | 0.0000               | 0.00                        |
| Simojovel                  | 35.20                | 3.46                        | Acala               | 2.42                 | 0.24                        | Osumacinta                | 0.0353               | 0.0035                      | Mazapa de Madero        | 0.0000               | 0.00                        |
| Frontera Comalapa          | 32.65                | 3.21                        | Venustiano Carranza | 2.06                 | 0.20                        | Chalchihuitán             | 0.0289               | 0.0028                      | Nicolás Ruiz            | 0.0000               | 0.00                        |
| Angel Albino Corzo         | 24.86                | 2.45                        | No identificado     | 1.89                 | 0.19                        | El Bosque                 | 0.0282               | 0.0028                      | Pantepec                | 0.0000               | 0.00                        |
| Copainalá                  | 24.30                | 2.39                        | Jiquipilas          | 1.57                 | 0.15                        | Larráinzar                | 0.0242               | 0.0024                      | Sabanilla               | 0.0000               | 0.00                        |
| Huixtla                    | 21.69                | 2.13                        | Reforma             | 1.46                 | 0.14                        | Acacoyagua                | 0.0206               | 0.0020                      | San Lucas               | 0.0000               | 0.00                        |
| Palenque                   | 19.50                | 1.92                        | Tuxtla Chico        | 1.41                 | 0.14                        | Mitontic                  | 0.0196               | 0.0019                      | Santiago El Pinar       | 0.0000               | 0.00                        |
| Mapastepec                 | 15.88                | 1.56                        | Juárez              | 1.29                 | 0.13                        | Metapa                    | 0.0170               | 0.0017                      | Sitalá                  | 0.0000               | 0.00                        |
| Villaflores                | 15.15                | 1.49                        | Ixtapa              | 0.97                 | 0.10                        | Tenejapa                  | 0.0148               | 0.0015                      | Solosuchiapa            | 0.0000               | 0.00                        |
| Ocozocoautla de Espinosa   | 12.67                | 1.25                        | Siltepec            | 0.93                 | 0.09                        | Unión Juárez              | 0.0124               | 0.0012                      | Sunuapa                 | 0.0000               | 0.00                        |
| Escuintla                  | 11.57                | 1.14                        | Amatán              | 0.84                 | 0.08                        | Maravilla Tenejapa        | 0.0117               | 0.0012                      | Tapalapa                | 0.0000               | 0.00                        |
| Pueblo Nuevo Solistahuacán | 11.40                | 1.12                        | La Trinitaria       | 0.69                 | 0.07                        | La Grandeza               | 0.0111               | 0.0011                      | Tila                    | 0.0000               | 0.00                        |
| Teopisca                   | 11.36                | 1.12                        | Bella Vista         | 0.44                 | 0.04                        | Huixtán                   | 0.0085               | 0.0008                      | Totolapa                | 0.0000               | 0.00                        |
| Cacahoatán                 | 11.20                | 1.10                        | Mazatán             | 0.32                 | 0.03                        | Huitiupán                 | 0.0066               | 0.0006                      | San Andrés Duraznal     | 0.0000               | 0.00                        |
| Tecpatán                   | 8.87                 | 0.87                        | Berriozábal         | 0.20                 | 0.02                        | El Porvenir               | 0.0057               | 0.0006                      | Montecristo de Guerrero | 0.0000               | 0.00                        |
| Cintalapa                  | 8.61                 | 0.85                        | San Fernando        | 0.18                 | 0.02                        | Soyaló                    | 0.0028               | 0.0003                      | Pantelhó                | 0.0000               | 0.00                        |
| Tapilula                   | 8.53                 | 0.84                        | Chamula             | 0.18                 | 0.02                        | Oxchuc                    | 0.0016               | 0.0002                      | Chicoasén               | 0.0000               | 0.00                        |
| Benemérito de las Américas | 8.32                 | 0.82                        | Ostuacán            | 0.17                 | 0.02                        | Tzimol                    | 0.0010               | 0.0001                      | San Juan Cancuc         | 0.0000               | 0.00                        |
| Acapetahua                 | 8.13                 | 0.80                        | Salto de Agua       | 0.17                 | 0.02                        | Amatenango de la Frontera | 0.0006               | 0.0001                      | Zinacantán              | 0.0000               | 0.00                        |
| Yajalón                    | 7.86                 | 0.77                        | Chicomuselo         | 0.16                 | 0.02                        | Amatenango del Valle      | 0.0003               | 0.0000                      | Francisco León          | 0.0000               | 0.00                        |
| Suchiate                   | 6.96                 | 0.68                        | Marqués de Comillas | 0.13                 | 0.01                        | Catazajá                  | 0.0002               | 0.0000                      | Bejucal de Ocampo       | 0.0000               | 0.00                        |
| La Concordia               | 6.62                 | 0.65                        | Chenalhó            | 0.11                 | 0.01                        | Frontera Hidalgo          | 0.0002               | 0.0000                      | Aldama                  | 0.0000               | 0.00                        |

Fuente: Elaboración propia con base en datos del Banco de México.

## Participación porcentual de remesas por municipio. 2025



De acuerdo con el Banco de México, el cual registra información para 118 municipios de Chiapas, considerando el total anual de ingresos por remesas se observó que 12 municipios registraron ingresos mayores a 100 Mdd; 26 municipios con ingresos de 10 a 99.99 Mdd; 49 municipios de 0.1 a 9.99 Mdd y 31 municipios que no percibieron ingresos por remesas.

Los dígitos en cada municipio corresponden a la Clave Geoestadística Municipal asignada por el INEGI.

Fuente: Elaboración propia con base en datos del Banco de México.



## Chiapas. Municipios por clave geoestadística.

| Clave Geoestadística | Municipio                 | Clave Geoestadística | Municipio                | Clave Geoestadística | Municipio                  | Clave Geoestadística | Municipio                  |
|----------------------|---------------------------|----------------------|--------------------------|----------------------|----------------------------|----------------------|----------------------------|
| 001                  | Acacoyagua                | 032                  | Escuintla                | 063                  | Osumacinta                 | 094                  | Teopisca                   |
| 002                  | Acala                     | 033                  | Francisco León           | 064                  | Oxchuc                     | 096                  | Tila                       |
| 003                  | Acapetahua                | 034                  | Frontera Comalapa        | 065                  | Palenque                   | 097                  | Tonalá                     |
| 004                  | Altamirano                | 035                  | Frontera Hidalgo         | 066                  | Pantelhó                   | 098                  | Totolapa                   |
| 005                  | Amatán                    | 036                  | La Grandeza              | 067                  | Pantepec                   | 099                  | La Trinitaria              |
| 006                  | Amatenango de la Frontera | 037                  | Huehuetán                | 068                  | Pichucalco                 | 100                  | Tumbalá                    |
| 007                  | Amatenango del Valle      | 038                  | Huixtán                  | 069                  | Pijijiapan                 | 101                  | Tuxtla Gutiérrez           |
| 008                  | Angel Albino Corzo        | 039                  | Huitiupán                | 070                  | El Porvenir                | 102                  | Tuxtla Chico               |
| 009                  | Arriaga                   | 040                  | Huixtla                  | 071                  | Villa Comaltitlán          | 103                  | Tuzantán                   |
| 010                  | Bejucal de Ocampo         | 041                  | La Independencia         | 072                  | Pueblo Nuevo Solistahuacán | 104                  | Tzimol                     |
| 011                  | Bella Vista               | 042                  | Ixhuatán                 | 073                  | Rayón                      | 105                  | Unión Juárez               |
| 012                  | Berriozábal               | 043                  | Ixtacomitán              | 074                  | Reforma                    | 106                  | Venustiano Carranza        |
| 013                  | Bochil                    | 044                  | Ixtapa                   | 075                  | Las Rosas                  | 107                  | Villa Corzo                |
| 014                  | El Bosque                 | 045                  | Ixtapangajoya            | 076                  | Sabanilla                  | 108                  | Villaflores                |
| 015                  | Cacahoatán                | 046                  | Jiquipilas               | 077                  | Salto de Agua              | 109                  | Yajalón                    |
| 016                  | Catazajá                  | 047                  | Jitotol                  | 078                  | San Cristóbal de las Casas | 110                  | San Lucas                  |
| 017                  | Cintalapa                 | 048                  | Juárez                   | 079                  | San Fernando               | 111                  | Zinacantán                 |
| 018                  | Coapilla                  | 049                  | Larráinzar               | 080                  | Siltepec                   | 112                  | San Juan Cancuc            |
| 019                  | Comitán de Domínguez      | 050                  | La Libertad              | 081                  | Simojovel                  | 113                  | Aldama                     |
| 020                  | La Concordia              | 051                  | Mapastepec               | 082                  | Sitalá                     | 114                  | Benemérito de las Américas |
| 021                  | Copainalá                 | 052                  | Las Margaritas           | 083                  | Socoltenango               | 115                  | Maravilla Tenejapa         |
| 022                  | Chalchihuitán             | 053                  | Mazapa de Madero         | 084                  | Solosuchiapa               | 116                  | Marqués de Comillas        |
| 023                  | Chamula                   | 054                  | Mazatán                  | 085                  | Soyaló                     | 117                  | Montecristo de Guerrero    |
| 024                  | Chanal                    | 055                  | Metapa                   | 086                  | Suchiapa                   | 118                  | San Andrés Duraznal        |
| 025                  | Chapultenango             | 056                  | Mitontic                 | 087                  | Suchiate                   | 119                  | Santiago el Pinar          |
| 026                  | Chenalhó                  | 057                  | Motozintla               | 088                  | Sunuapa                    | 120                  | Capitán Luis Ángel Vidal   |
| 027                  | Chiapa de Corzo           | 058                  | Nicolás Ruíz             | 089                  | Tapachula                  | 121                  | Rincón Chamula San Pedro   |
| 028                  | Chiapilla                 | 059                  | Ocosingo                 | 090                  | Tapalapa                   | 122                  | El Parral                  |
| 029                  | Chicoasén                 | 060                  | Ocotepec                 | 091                  | Tapilula                   | 123                  | Emiliano Zapata            |
| 030                  | Chicomuselo               | 061                  | Ocozacoautla de Espinosa | 092                  | Tecpatán                   | 124                  | Mezcalapa                  |
| 031                  | Chilón                    | 062                  | Ostuacán                 | 093                  | Tenejapa                   |                      |                            |