




HUIXTLA

 **Área Geoestadística Básica (AGEB) Urbana en Zona de Atención Prioritaria (ZAP) (SEDESOL 2018)**


 **Área Geoestadística Básica (AGEB) Urbana (INEGI 2015)**

 **Asentamiento (barrio o colonia, INEGI 2010)**

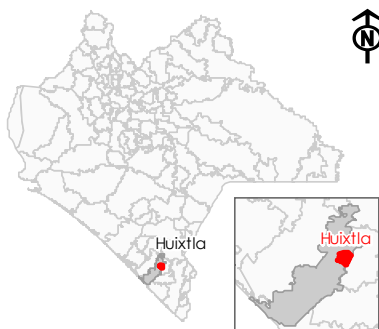
 **Localidad Urbana (INEGI 2015)**

 **Manzana Urbana (INEGI 2015)**

 **Carretera pavimentada**

 **Camino de terracería**

 **Municipio**



ELABORÓ:

 SECRETARÍA
DE HACIENDA

