

**Comité Estatal de Información  
Estadística y Geográfica de Chiapas**

**Acta de la Sesión de Reinstalación del Comité Estatal de Información Estadística y  
Geográfica del Estado de Chiapas**

En las instalaciones que ocupa el Instituto de Administración Pública, ubicado en Libramiento Norte Poniente Núm. 2718 Ladera de la Loma, en la Ciudad de Tuxtla Gutiérrez, Chiapas, se reunieron funcionarios del Gobierno del Estado de Chiapas y del INEGI, para la Reinstalación del Comité Estatal de Información Estadística y Geográfica del Estado de Chiapas, (CEIEG) en el marco de la Ley del Sistema Nacional de Información Estadística y Geográfica, cuya firma del convenio, se realizó en otro momento de acuerdo a la normatividad vigente y aplicable.

**PRESIDEN LA REUNIÓN**

**Por el gobierno del Estado de Chiapas:**

Lic. Juan Carlos Gómez Aranda

Secretario de Planeación Gestión Pública y  
Programa de Gobierno.

Ing. Carlos Mario Soto Pinto

Encargado de la Subsecretaría de  
Planeación de la SP, GPyPG.



**Por el INEGI**

MVZ. Juan de Dios Solís Solís

Director Regional Sur del INEGI.

Lic. Francisco Javier Velázquez Sotelo

Coordinador Estatal del INEGI.

Y asisten 24 titulares y representantes de las dependencias del ejecutivo estatal y 5 delegados y representantes de las delegaciones del Poder Ejecutivo Federal

**DESARROLLO DE LA SESIÓN**

Conforme a la orden del día, se realizaron las siguientes actividades:

**1.-Mensaje de Bienvenida**

Posterior al registro de participantes, el Ingeniero Carlos Mario Soto Pinto, dio la bienvenida a los integrantes del presidium, asistentes titulares y representantes de las dependencias del ejecutivo estatal, de las delegaciones del ejecutivo federal y medios de comunicación; presentó a los integrantes del presidium y declaró iniciados los trabajos de la reunión, siendo las 10:30 hrs. del día 13 de agosto de 2013.

Declaró formalmente reinstalado el Comité y solicitó la participación y aportación de todas las dependencias e instituciones presentes; posteriormente invitó a los representantes federales a firmar como testigos de honor en el acta de este evento, y agradeció al INEGI



su valiosa aportación al CEIEG y la presencia del Médico Juan de Dios Solís Solís, Director Regional Sur del INEGI.

## **2.- El SNIEG y el Programa Estatal de Información Estadística y Geográfica 2013-2018.(INEGI)**

El Licenciado Francisco Javier Velázquez Sotelo, Coordinador Estatal del INEGI, explicó las acciones en materia de información estadística y geográfica que se realizan en Chiapas y como se fortalece no sólo el Sistema Estatal de Planeación Democrática, sino también al SNIEG. Dijo que la entidad, al ser integrante de este sistema debe adoptar y desarrollar tareas que le permitan al estado vincularse al SNIEG de manera ordenada, oportuna y técnicamente adecuada.

Dijo que la finalidad del SNIEG es suministrar a la sociedad y al Estado información de calidad, pertinente, veraz y oportuna a efecto de coadyuvar al Desarrollo Nacional.


Expresó la importancia de establecer un programa sexenal de trabajo en materia de información estadística y geográfica en la entidad, como un mecanismo de fortalecimiento del **CEIEG**, herramienta esencial para la planeación, toma de decisiones del gobierno del estado y planteó el marco normativo de este programa sexenal y sus correspondientes anuales, las prioridades, los retos y sus objetivos alineados al Plan Nacional de Desarrollo y al Plan Estatal de Desarrollo.

Comentó que la participación de gobiernos estatales y municipales en el sistema es fundamental y se da a través de los Comités Estatales, trabajando de manera coordinada, a fin de generar y usar la información Estadística y Geográfica de la entidad.

Mencionó que las tareas de los Comités Estatales son: la promoción del uso de la información para definir políticas públicas; la difusión, promoción y aplicación de normas técnicas con el objeto de tener una misma plataforma que permita su agregación a nivel nacional, y su comparación entre Estados; además de diversos proyectos de valor agregado tales como Centros de Información Georeferenciada, Centros de Información para la Promoción de Inversiones, la modernización de los registros administrativos en los Municipios y en los Gobiernos Estatales.

En el marco de SNIEG y de CEIEG resaltó la importancia de elaborar el Programa Estatal de Estadística y Geografía de Chiapas 2013 – 2018, que debe alinearse a dos ejes fundamentales: el Plan Estatal de Desarrollo y al Programa Estratégico del SNIEG, a fin de ejecutar proyectos y actividades estadísticas y geográficas en las Unidades del Estado de Chiapas y sus municipios.

Para efectos de memoria de la reunión, en esta acta se anexa una impresión de las diapositivas presentadas.



### **3.- Intervención del Director Regional Sur del INEGI (INEGI)**

El MVZ Juan de Dios Solís Solís, Director Regional Sur del INEGI, agradeció la presencia del Secretario de Planeación, Gestión Pública y Programa de Gobierno, Juan Carlos Gómez Aranda y a todos los asistentes a la Reinstalación del Comité; pidió al Licenciado Gómez Aranda transmitir un saludo al gobernador del estado, Manuel Velasco Coello, por parte del Presidente del INEGI, el Dr. Eduardo Sojo Garza Aldape, quien ha instruido a la Coordinación Estatal del INEGI en Chiapas, atender las necesidades de información.

Mencionó que uno de los propósitos del Comité es promover y hacer uso de la vasta información que genera el INEGI. Dijo que la información y productos pueden ser consultados en forma gratuita, y sólo aquellos trabajos a solicitud generan un costo. También comentó que el sitio del INEGI en internet posee una amplia gama de información y que está disponible al público en general, además de que brinda asesoría sobre el uso y manejo de la página web.

En relación al CEIEG, expresó que uno de sus objetivos es aprovechar la información que dispone el INEGI. Pidió la participación comprometida de cada uno de integrantes del Comité y deseó el mayor de los éxitos de sus actividades en beneficio del estado de Chiapas.

### **4.-Presentación de resultados de la pobreza en Chiapas 2012.**

El Lic. Rafael García Palacios, Director de Geografía, Estadística e Información de la Secretaría de Planeación presentó los resultados que a fines de julio pasado, publicó el CONEVAL sobre la pobreza en México, destacando la situación actual que muestran los datos para el estado de Chiapas.

Se dio a conocer a los asistentes los elementos que están determinando la magnitud de las personas en pobreza en la entidad en relación a sus ingresos, sus carencias y su acceso a alimentos.

Para efectos de memoria de la reunión, en esta acta se anexa una impresión de las diapositivas presentadas.

### **5.- Mensaje del Lic. Juan Carlos Gómez Aranda**

Palabras del Secretario en el evento de firma de convenio con el INEGI

De la pobreza en Chiapas y los retos de la gestión pública, Iniciamos este mes con el reconocimiento de la pobreza en el país y en nuestro estado: de las cifras de personas que padecen pobreza extrema, pobreza alimentaria y en específico las carencias que padecen. Como ya escuchamos, desafortunadamente Chiapas ocupa el primer lugar nacional en pobreza.

Esta realidad nos exige redoblar esfuerzos. Para este gobierno, la pobreza no es sólo asunto de datos, es principalmente un asunto de conciencias y de otorgar a la población los derechos sociales consagrados en la Constitución, por ello no podemos darnos el lujo de improvisar.



En el combate a la pobreza el gobierno de Manuel Velasco Coello trabaja de la mano con el gobierno federal para sumar esfuerzos en la Cruzada Nacional contra el Hambre, y con ello realizar acciones que tienen como propósito que las familias en pobreza extrema salgan de esa penosa situación; y esto lo estamos haciendo con el apoyo de estadísticas e indicadores generados por el INEGI y el Consejo Nacional de Evaluación de la Política de Desarrollo Social (CONEVAL).

Se ha venido construyendo una matriz que vincula los indicadores de rezago social con un conjunto de acciones que permiten visualizar lo que como gobierno planeamos mover y medir cómo vamos. El reto es grande pero si trabajamos unidos y coordinados podremos ir mejorando la gestión a partir de ir conociendo los resultados periódicamente.

De la importancia de la información estadística y geográfica en la planeación.- Después de la aprobación de nuestro Plan Estatal de Desarrollo, el proceso de planeación continúa actualmente elaborando los programas regionales, sectoriales e institucionales y los datos e indicadores estadísticos y su representación geográfica son de primordial importancia para reconocer nuestras fortalezas, debilidades y rezagos para determinar estrategias de atención y de focalización territorial; y para establecer metas y proyecciones sexenales.

El Plan Estatal de Desarrollo tendrá un seguimiento y una evaluación periódica para determinar en qué medida logramos mover a Chiapas a un mejor desarrollo.

Para ello estamos construyendo un tablero de indicadores que permitirá guiar la gestión pública a lo largo de estos 6 años y para eso, requerimos de información precisa y confiable.

Con apoyo del INEGI continuamente elaboramos productos de información para la planeación, como la contenida en el disco compacto que se les entrega el día de hoy. De aquí la importancia del apoyo y colaboración con el INEGI, pues además de estratégica, esta es una administración transparente, cuyos resultados son puestos en caja de cristal a la vista de toda la ciudadanía.

Existe mucho trabajo por delante, en este Comité además de generar información confiable, debemos también relacionarla y analizarla, para llegar al fondo de los problemas y atender más allá de la parte visible de los indicadores.

Por ejemplo, si tenemos viviendas con piso de tierra, pensamos en construir pisos de cemento y eso está bien, porque resuelve un problema inmediato de las familias e incide directamente en los indicadores que evalúan la gestión, pero sabemos que la solución de fondo va más allá, por lo que necesitamos analizar qué hay detrás del piso de tierra: los bajos ingresos, la falta de rentabilidad de las actividades agropecuarias, la falta de regulación del uso del territorio, entre otras posibles causas para atenderlas.

De manera análoga tenemos el rezago escolar, está muy bien hacer barridos y dar apoyos y útiles escolares para que los niños asistan a un centro educativo, pero este gobierno se ha propuesto ir más allá y analizar qué hay detrás de la inasistencia escolar y entonces nos encontramos con el trabajo infantil, la desnutrición, con aspectos tangibles y otros no tanto, como son aspectos culturales o de género, los cuales es importante estudiar y atender.

Por eso, solicito respetuosamente a este Comité que no sólo genere información sino también a realizar o proponer análisis estadísticos específicos para Chiapas, tendientes a solucionar sus graves rezagos sociales y en ello el apoyo de las universidades puede ser de gran trascendencia.

Del Comité Estatal de Información Estadística y Geográfica.- Por estas y tantas razones entendemos la importancia de fortalecer el Sistema Estatal de Información Estadística y Geográfica, del cual todos ustedes forman parte en el Comité que hoy nos reúne y a quienes agradezco nuevamente su presencia.

El Gobierno del Estado reconoce la importante función del INEGI de generar información útil para el desarrollo. Reciban y sean el conducto de este reconocimiento del Gobernador Manuel Velasco Coello al Presidente del INEGI, Doctor Eduardo Sojo Garza Aldape quien esperamos nos visite próximamente.

Convoco a cada una de las dependencias e instituciones aquí presentes tanto del Ejecutivo Federal como Estatal a participar activamente en este Comité, con la calidad y oportunidad que la información estadística requiere en su propósito de apoyar el desarrollo de Chiapas.

#### **6.- Designación de funcionarios a cargos en el Comité y clausura de la reunión**

El Lic. Gómez Aranda señaló a los asistentes que para su organización y que este Comité cumpla sus tareas, se establecen los siguientes cargos y los funcionarios que los asumen:

**Presidente:** El gobernador del estado, y como su representante permanente el Secretario de Planeación, Gestión Pública y Programa de Gobierno.

**Coordinador General:** Subsecretario de Planeación de la SP, GP y PG.

**Coordinador Técnico:** el Coordinador estatal del INEGI.



**Coordinador Operativo** y secretario de actas: Director de Geografía, Estadística e Información.

**Vocales Estatales:** los titulares de las dependencias del ejecutivo estatal.

**Vocales federales:** los delegados de las dependencias del ejecutivo federal en el estado.

Solicitó a los representantes de las dependencias del ejecutivo estatal que estén atentos a las tareas que emprenderá la Secretaría de Planeación y el INEGI en el marco de este Comité, ya que será de gran utilidad para el desarrollo del estado. A nombre del gobernador Manuel Velasco Coello, agradeció a los representantes de las delegaciones federales, su apoyo para fortalecer esta importante tarea.

Deseando que los trabajos de este Comité sean para el bien y desarrollo del estado de Chiapas, declaró el Lic. Juan Carlos Gómez Aranda concluida la reunión siendo las 11:25 horas del día en que se inicia.



Firman al calce

<b>Por el gobierno del estado de Chiapas</b>	<b>Por el INEGI</b>
<p data-bbox="289 730 701 766">Lic. Juan Carlos Gómez Aranda</p>  <p data-bbox="224 865 766 934">Secretario de Planeación, Gestión Pública y Programa de Gobierno</p>	<p data-bbox="889 730 1279 766">MVZ. Juan de Dios Solís Solís</p>  <p data-bbox="880 865 1286 898">Director Regional Sur del INEGI</p>
<p data-bbox="311 966 678 1003">Ing. Carlos Mario Soto Pinto</p>  <p data-bbox="214 1138 771 1234">Encargado de la Subsecretaría de Planeación de la Secretaría de Planeación, Gestión Pública y Programa de Gobierno</p>	<p data-bbox="831 966 1334 1003">Lic. Francisco Javier Velázquez Sotelo</p>  <p data-bbox="889 1171 1279 1201">Coordinador Estatal del INEGI</p>